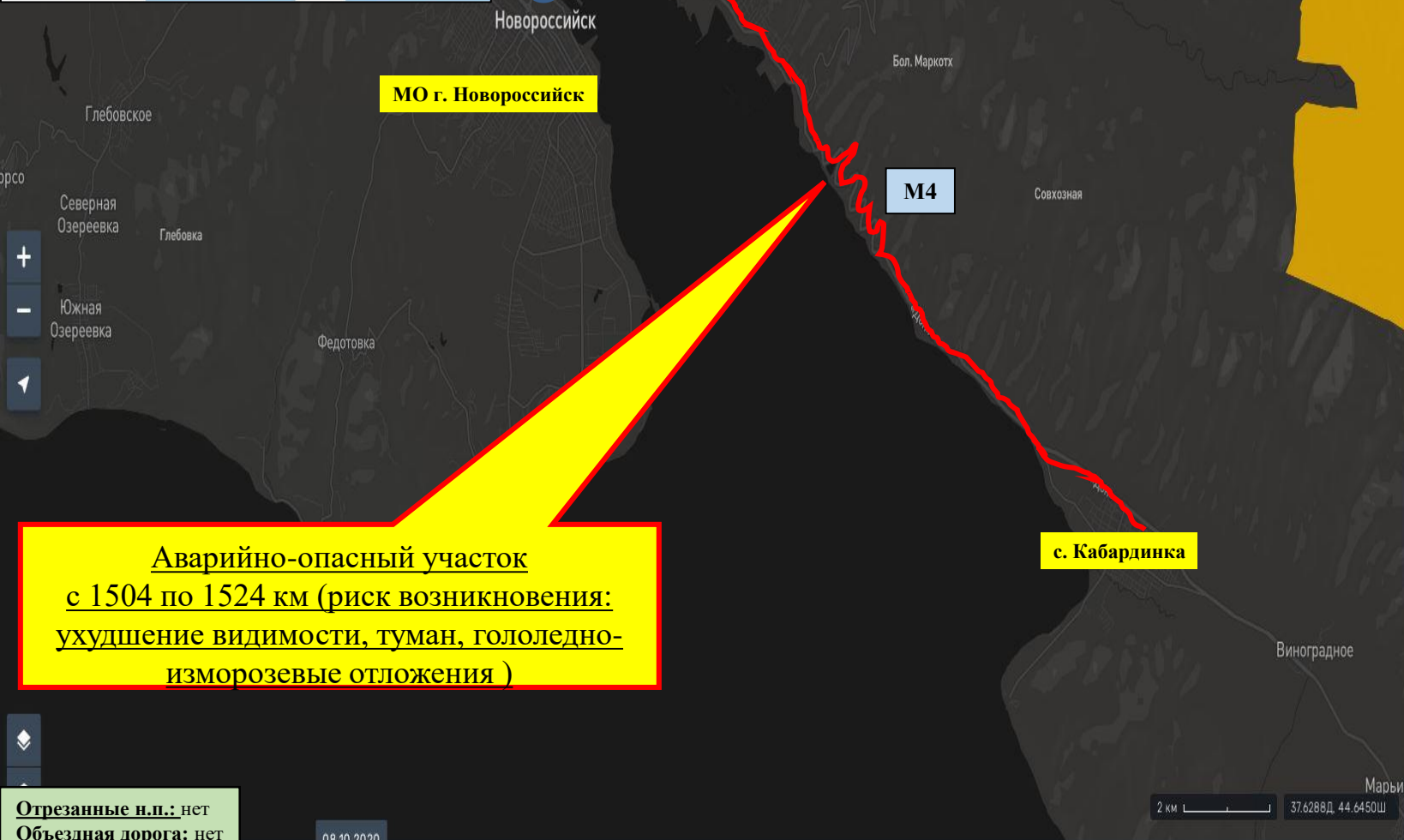


ИНФОРМАЦИОННЫЕ МАТЕРИАЛЫ ПО РИСКУ НАРУШЕНИЯ ТРАНСПОРТНОГО СООБЩЕНИЯ,
СВЯЗАННЫХ С НЕБЛАГОПРИЯТНЫМИ МЕТЕОЯВЛЕНИЯМИ
НА ФЕДЕРАЛЬНОЙ АВТОМОБИЛЬНОЙ ДОРОГЕ М-4 ДОН (НА 02.03.2023)

Прогноз метеоявлений

Ср 1 мар	Чт 2	Пт 3	Сб 4	Вс 5	Пн 6	Вт 7	Ср 8	Чт 9	Пт 10
+7	+7	+9	+8	+10	+9	+9	+12	+12	+8
+4	+1	0	+3	+8	+4	+5	+9	+9	+4
11	9	4	11	12	10	15	17	19	16
0	0	0	1	5	0.8	0	0.3	0.8	0.7



Атлас рисков и угроз

СЛОИ СОБЫТИЯ МАРШРУТЫ

Поиск слоя

ПРОЧЕЕ

ТЕХНОГЕННЫЕ

ПРИРОДНЫЕ

COVID-2019

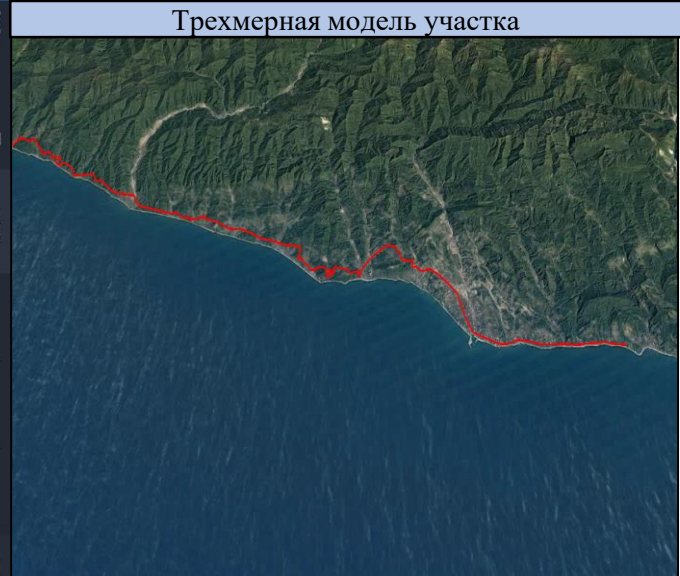
Административные границы

Оперативный прогноз

СТАТИСТИКА РЕГИОНАМ

Дорожно-транспортные происшествия

Добавить слой



- ### Условные обозначения
- Участок автодороги с повышенным риском возникновения ДТП, нарушением движения
 - Объездная дорога
 - Населенный пункт

ИНФОРМАЦИОННЫЕ МАТЕРИАЛЫ ПО РИСКУ НАРУШЕНИЯ ТРАНСПОРТНОГО СООБЩЕНИЯ,
СВЯЗАННЫХ С НЕБЛАГОПРИЯТНЫМИ МЕТЕОЯВЛЕНИЯМИ НА АВТОДОРОГЕ А-147
В КРАСНОДАРСКОМ КРАЕ (НА 02.03.2023)

Прогноз метеоявлений									
Ср 1 мар	Чт 2	Пт 3	Сб 4	Вс 5	Пн 6	Вт 7	Ср 8	Чт 9	Пт 10
+11	+11	+11	+8	+9	+9	+11	+12	+11	+10
+6	+3	+5	+5	+7	+6	+6	+9	+9	+6
3	5	5	14	16	11	13	20	16	20
9,6	0,1	8,6	13,9	5,8	3,8	0,5	1	0	27,3



Атлас рисков и угроз

слои СОБЫТИЯ МАРШРУТЫ

Поиск слоя

ПРОЧЕЕ

ТЕХНОГЕННЫЕ

ПРИРОДНЫЕ

ЭКОЛОГИЧЕСКИЕ

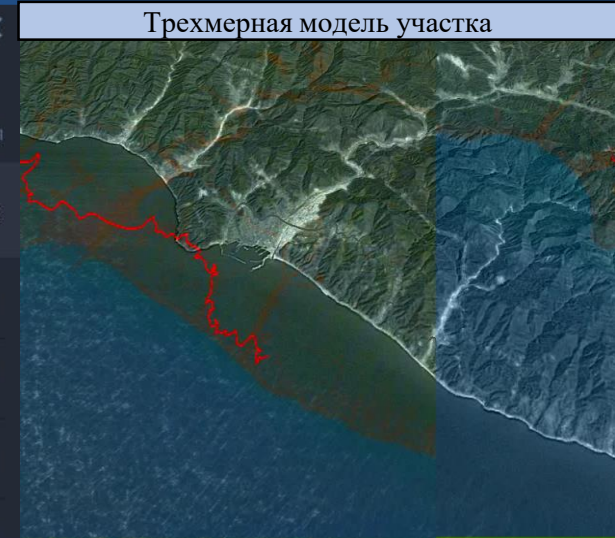
COVID-2019

Административные границы

Оперативный прогноз

СТАТИСТИКА ЧС ПО РЕГИОНАМ

Добавить слой



- Условные обозначения
- Участок автодороги с повышенным риском возникновения ДТП, нарушением движения
 - Объездная дорога
 - Населенный пункт

Аварийно-опасный участок с 52 по 198 км (риск возникновения: ухудшение видимости, туман, гололедно-изморозевые отложения)

Отрезанные н.п.: нет
Объездная дорога: нет